

Île-de-France, Seine-et-Marne  
Melun  
55 rue Saint-Liesne

## réservoir de la source Saint-Liesne

### Références du dossier

Numéro de dossier : IA77000583  
Date de l'enquête initiale : 2007  
Date(s) de rédaction : 2007  
Cadre de l'étude : inventaire topographique  
Degré d'étude : étudié

### Désignation

Dénomination : réservoir

### Compléments de localisation

Milieu d'implantation : en ville  
Références cadastrales : 1985, AR, 304

### Historique

L'eau de la source Saint-Liesne a été captée pour alimenter Melun en eau potable dès le 17<sup>e</sup> siècle, ainsi qu'en témoignent plusieurs documents d'archives. Divers éléments de ce réseau d'adduction d'eau ont pu être observés. Une conduite a ainsi été mise au jour en 1973 sous la place Saint-Jean (elle a ensuite été détruite). En 1963 et à nouveau en 2001, une autre conduite a été retrouvée au niveau du Foyer d'aide sociale à l'enfance (parcelles AR 144 et 570). Les deux vestiges les plus significatifs de ce patrimoine hydrographique sont toutefois le lavoir Saint-Liesne (dossier IA77000480) et le réservoir souterrain toujours visible en haut de la rue Saint-Liesne. D'après sa mise en oeuvre, ce dernier date du 17<sup>e</sup> siècle.

Période(s) principale(s) : 17<sup>e</sup> siècle  
Auteur(s) de l'oeuvre : maître d'oeuvre inconnu ()

### Description

Le réservoir est une pièce souterraine de plan carré, mesurant 2, 70 m de côté sur 1, 70 m de haut. Cette pièce, voûtée en berceau, est entièrement occupée par un bassin rempli d'eau et entouré d'une margelle. A ce bassin sont reliées trois galeries plus étroites, voûtées en moellons. Le canal entrant côté est alimente le réservoir ; d'après les relevés effectués en 1836 et 1977, il présente un plan en Y. L'eau est ensuite redistribuée par deux galeries partant vers le nord et le sud (cette dernière, qui alimentait l'hôpital, est désormais bouchée). Une troisième galerie devait partir vers l'ouest en direction du lavoir Saint-Liesne d'après les documents anciens ; elle est aujourd'hui murée. L'accès à cet ensemble souterrain se fait par un escalier tournant qui débouche actuellement sur un entrepôt de la DDE.

### Éléments descriptifs

Matériau(x) du gros-oeuvre, mise en oeuvre et revêtement : grès ; pierre de taille  
Couvrements : voûte en berceau

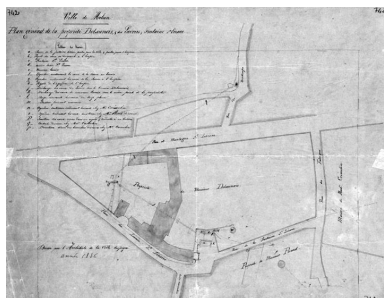
### Statut, intérêt et protection

Intérêt de l'oeuvre : à signaler  
Statut de la propriété : propriété privée

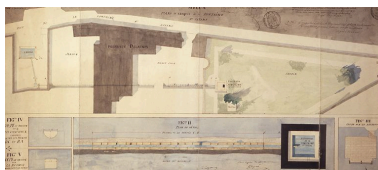
## Liens web

- /dossinventaire/pdf/IA77000583.pdf : /dossinventaire/pdf/IA77000583.pdf

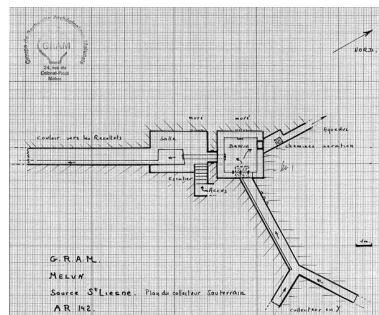
## Illustrations




Plan du réservoir et de ses conduites en 1836. (AM Melun. 1 Fi 742)  
Phot. Archives municipales de Melun (reproduction)  
IVR11\_20047700282NUC




Melun. Plan et croquis de la fontaine Saint-Liesne. Le document représente le réservoir et la conduite partant vers l'ouest pour desservir le lavoir Saint-Liesne. Papier aquarellé, 1855. (AM Melun. 1 Fi 741)  
Phot. Philippe Ayrault, Autr. Eugène (architecte expert) Millet  
IVR11\_20027700128XA



Plan du réservoir et de ses conduites en 1977, Relevé. (Service archéologique de Melun)  
Phot. Service archéologique municipal de Melun. (reproduction), Autr. Groupe de recherches archéologiques melunais  
IVR11\_20077700159NUC



Le réservoir : vue intérieure, depuis le sud.  
Phot. Stéphane Asseline  
IVR11\_20077700113XA



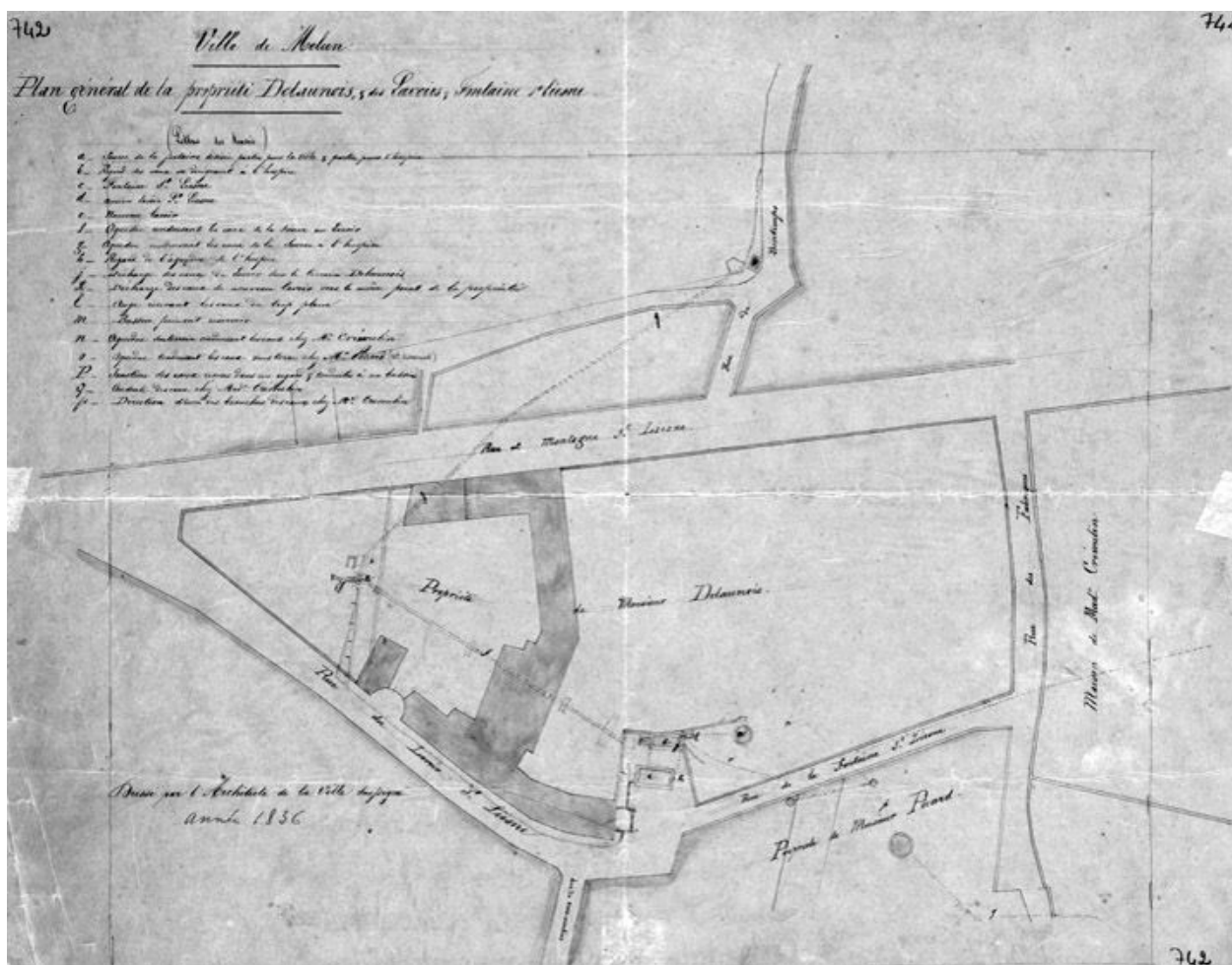
Autre vue du réservoir.  
Phot. Stéphane Asseline  
IVR11\_20077700114XA



La salle sud et le départ de la conduite allant vers l'ancien couvent des Récollets (actuel hôpital de Melun).  
Phot. Stéphane Asseline  
IVR11\_20077700111XA

Auteur(s) du dossier : Judith Förstel

Copyright(s) : (c) Région Ile-de-France - Inventaire général du patrimoine culturel



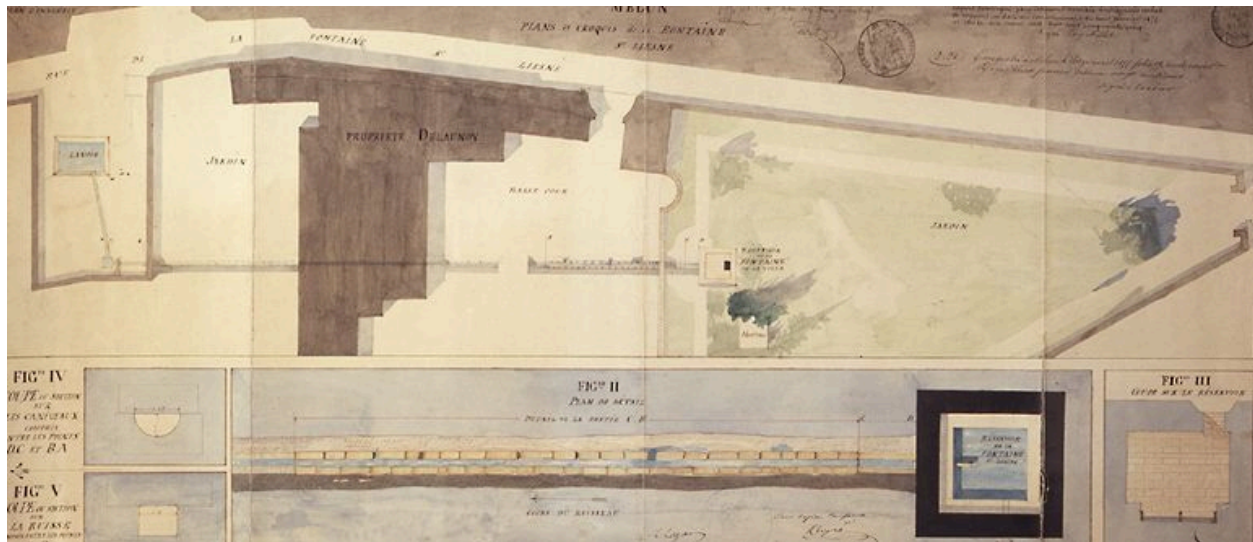
Plan du réservoir et de ses conduites en 1836. (AM Melun. 1 Fi 742)

IVR11\_20047700282NUC

Auteur de l'illustration : Archives municipales de Melun (reproduction)

Date de prise de vue : 2004

(c) Région Ile-de-France - Inventaire général du patrimoine culturel ; (c) Ville de Melun  
communication libre, reproduction soumise à autorisation



Melun. Plan et croquis de la fontaine Saint Liesne. Le document représente le réservoir et la conduite partant vers l'ouest pour desservir le lavoir Saint-Liesne. Papier aquarellé, 1855. (AM Melun. 1 Fi 741)

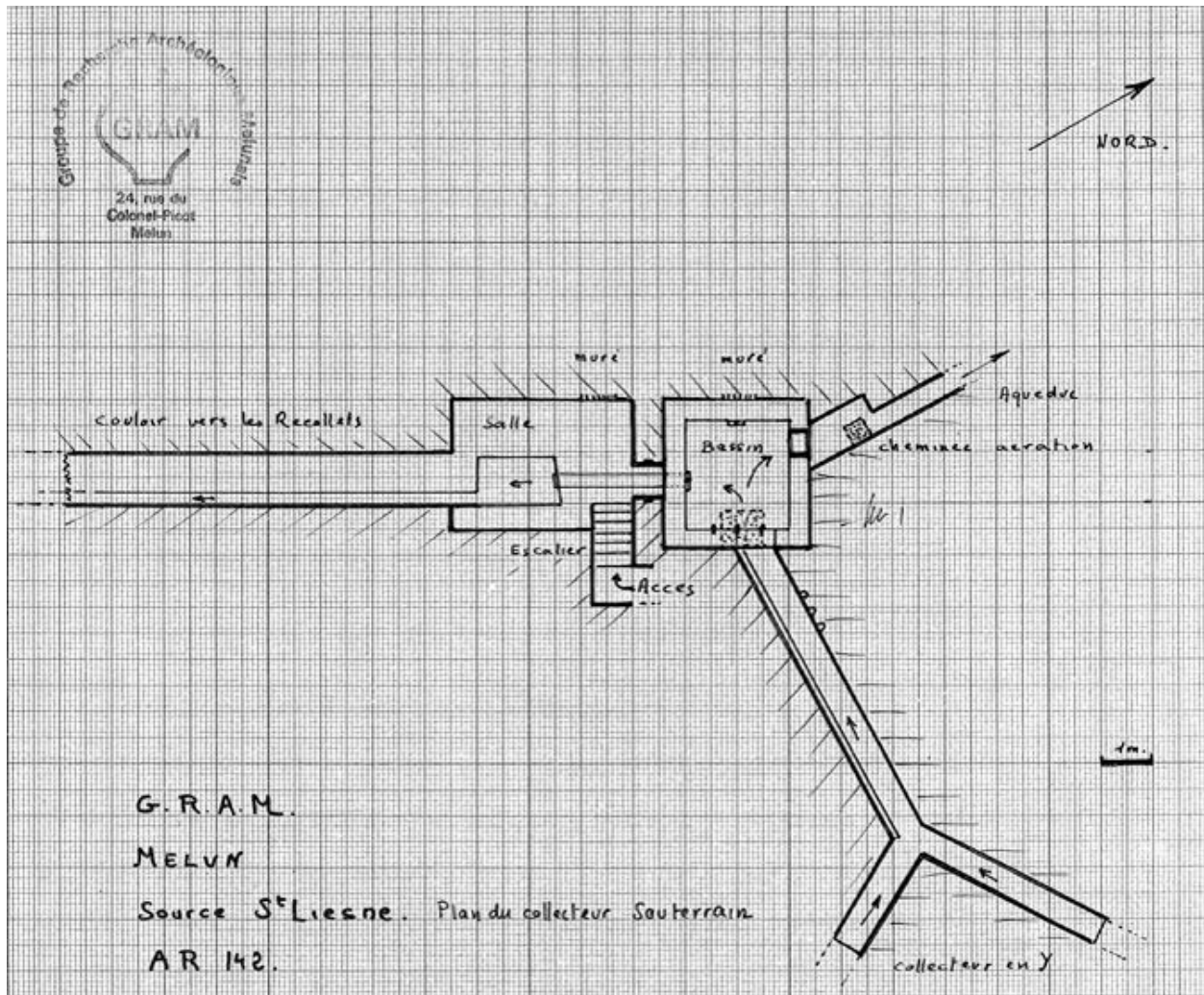
IVR11\_20027700128XA

Auteur de l'illustration : Philippe Ayrault

Auteur du document reproduit : Eugène (architecte expert) Millet

Date de prise de vue : 2002

(c) Philippe Ayrault, Région Ile-de-France ; (c) Ville de Melun  
communication libre, reproduction soumise à autorisation



Plan du réservoir et de ses conduites en 1977, Relevé. (Service archéologique de Melun)


IVR11\_20077700159NUC

Auteur de l'illustration : Service archéologique municipal de Melun. (reproduction)

Auteur du document reproduit : Groupe de recherches archéologiques melunais

Date de prise de vue : 1977

(c) Région Ile-de-France - Inventaire général du patrimoine culturel ; (c) Ville de Melun  
communication libre, reproduction soumise à autorisation



Le réservoir : vue intérieure, depuis le sud.

IVR11\_20077700113XA

Auteur de l'illustration : Stéphane Asseline

Date de prise de vue : 2007

(c) Stéphane Asseline, Région Ile-de-France

communication libre, reproduction soumise à autorisation



Autre vue du réservoir.

IVR11\_20077700114XA

Auteur de l'illustration : Stéphane Asseline

Date de prise de vue : 2007

(c) Stéphane Asseline, Région Ile-de-France  
communication libre, reproduction soumise à autorisation



La salle sud et le départ de la conduite allant vers l'ancien couvent des Récollets (actuel hôpital de Melun).

IVR11\_20077700111XA

Auteur de l'illustration : Stéphane Asseline

Date de prise de vue : 2007

(c) Stéphane Asseline, Région Ile-de-France  
communication libre, reproduction soumise à autorisation