

Île-de-France, Yvelines
Andrésey
60 boulevard Noël-Marc

maison de notable, 60 boulevard Noël-Marc

Références du dossier

Numéro de dossier : IA78002004
Date de l'enquête initiale : 2006
Date(s) de rédaction : 2007
Cadre de l'étude : inventaire topographique
Degré d'étude : étudié

Désignation

Dénomination : maison
Genre du destinataire : de maître
Parties constituantes non étudiées : jardin, maison, remise

Compléments de localisation

Milieu d'implantation : en ville
Références cadastrales : 1983, AS, 229

Historique

En 1731 la parcelle était un jardin dépendant de la maison de campagne voisine. En 1863 Noël Marc y déclare une construction nouvelle (cadastre C 2270) puis à nouveau en 1873 (C 2267) et en 1875 il déclare la construction d'une salle de billard (C 2267). Selon le recensement de 1878 Noël Marc, alors maire de la ville, était rentier. Il avait été à la tête d'une entreprise de travaux publics : c'est lui qui avait été chargé de construire le pont provisoire sur la Seine en 1872.

Période(s) principale(s) : 3e quart 19e siècle
Dates : 1873 (daté par source)
Auteur(s) de l'oeuvre : maître d'oeuvre inconnu ()

Description

La maison déclarée en 1863 est sans doute l'annexe en brique qui se trouve à l'entrée. La maison principale est de style chalet avec un toit débordant à deux pans. La salle de billard est en rez-de-chaussée et comporte un toit très plat couvert en zinc caché en façade par un attique. A l'arrière une ancienne annexe transformée en atelier.

Éléments descriptifs

Matériau(x) du gros-oeuvre, mise en oeuvre et revêtement : calcaire ; enduit ; moellon
Matériau(x) de couverture : tuile mécanique, zinc en couverture
Étage(s) ou vaisseau(x) : 1 étage carré, étage de comble
Type(s) de couverture : toit à longs pans ; pignon couvert

Statut, intérêt et protection

Statut de la propriété : propriété privée

Présentation

La totalité du dossier (incluant aussi la synthèse et/ou la bibliographie) est disponible en bas de page dans la rubrique « Documentation – Liens web ».

Liens web


- /dossinventaire/pdf/IA78002004.pdf : /dossinventaire/pdf/IA78002004.pdf

Illustrations



Détail du plan de la seigneurie d'Andrésy de 1731 : la parcelle 9 est celle de la maison de notable. Dessin plume. (AN, N IV Seine-et-Oise 19).


Phot. Laurent Kruszyk
IVR11_20067801040NUCA



Vue du portail.
Phot. Philippe Ayrault
IVR11_20057800098XA



Vase Médicis.
Phot. Philippe Ayrault
IVR11_20067800446XA



La maison et de son extension.
Phot. Philippe Ayrault
IVR11_20057800100XA




La façade occidentale de la maison.
Phot. Philippe Ayrault
IVR11_20057800102XA



La façade nord et l'arrière de l'extension.
Phot. Philippe Ayrault
IVR11_20057800104XA



L'ancienne grange devenue commun de la maison.
Phot. Philippe Ayrault



La façade arrière sur la rue des Courcieux de l'ancienne grange.
Phot. Philippe Ayrault

IVR11_20057800106XA

IVR11_20057800108XA

Dossiers liés

Oeuvre(s) contenue(s) :

Oeuvre(s) en rapport :

ville d'Andrézy (IA78000943) Île-de-France, Yvelines, Andrézy

Auteur(s) du dossier : Roselyne Bussière

Copyright(s) : (c) Région Ile-de-France - Inventaire général du patrimoine culturel



Détail du plan de la seigneurie d'Andrésy de 1731 : la parcelle 9 est celle de la maison de notable. Dessin plume. (AN, N IV Seine-et-Oise 19).

IVR11_20067801040NUCA

Auteur de l'illustration : Laurent Kruszyk

Date de prise de vue : 2006

(c) Région Ile-de-France - Inventaire général du patrimoine culturel ; (c) Ministère de la culture
communication libre, reproduction soumise à autorisation



Vue du portail.

IVR11_20057800098XA

Auteur de l'illustration : Philippe Ayrault

Date de prise de vue : 2005

(c) Philippe Ayrault, Région Ile-de-France

communication libre, reproduction soumise à autorisation



Vase Médicis.

IVR11_20067800446XA

Auteur de l'illustration : Philippe Ayrault

Date de prise de vue : 2006

(c) Philippe Ayrault, Région Ile-de-France

communication libre, reproduction soumise à autorisation



La maison et de son extension.

IVR11_20057800100XA

Auteur de l'illustration : Philippe Ayrault

Date de prise de vue : 2005

(c) Philippe Ayrault, Région Ile-de-France

communication libre, reproduction soumise à autorisation



La façade occidentale de la maison.

IVR11_20057800102XA

Auteur de l'illustration : Philippe Ayrault

Date de prise de vue : 2005

(c) Philippe Ayrault, Région Ile-de-France

communication libre, reproduction soumise à autorisation



La façade nord et l'arrière de l'extension.

IVR11_20057800104XA

Auteur de l'illustration : Philippe Ayrault

Date de prise de vue : 2005

(c) Philippe Ayrault, Région Ile-de-France

communication libre, reproduction soumise à autorisation



L'ancienne grange devenue commun de la maison.

IVR11_20057800106XA

Auteur de l'illustration : Philippe Ayrault

Date de prise de vue : 2005

(c) Philippe Ayrault, Région Ile-de-France

communication libre, reproduction soumise à autorisation



La façade arrière sur la rue des Courcieux de l'ancienne grange.

IVR11_20057800108XA

Auteur de l'illustration : Philippe Ayrault

Date de prise de vue : 2005

(c) Philippe Ayrault, Région Ile-de-France

communication libre, reproduction soumise à autorisation